

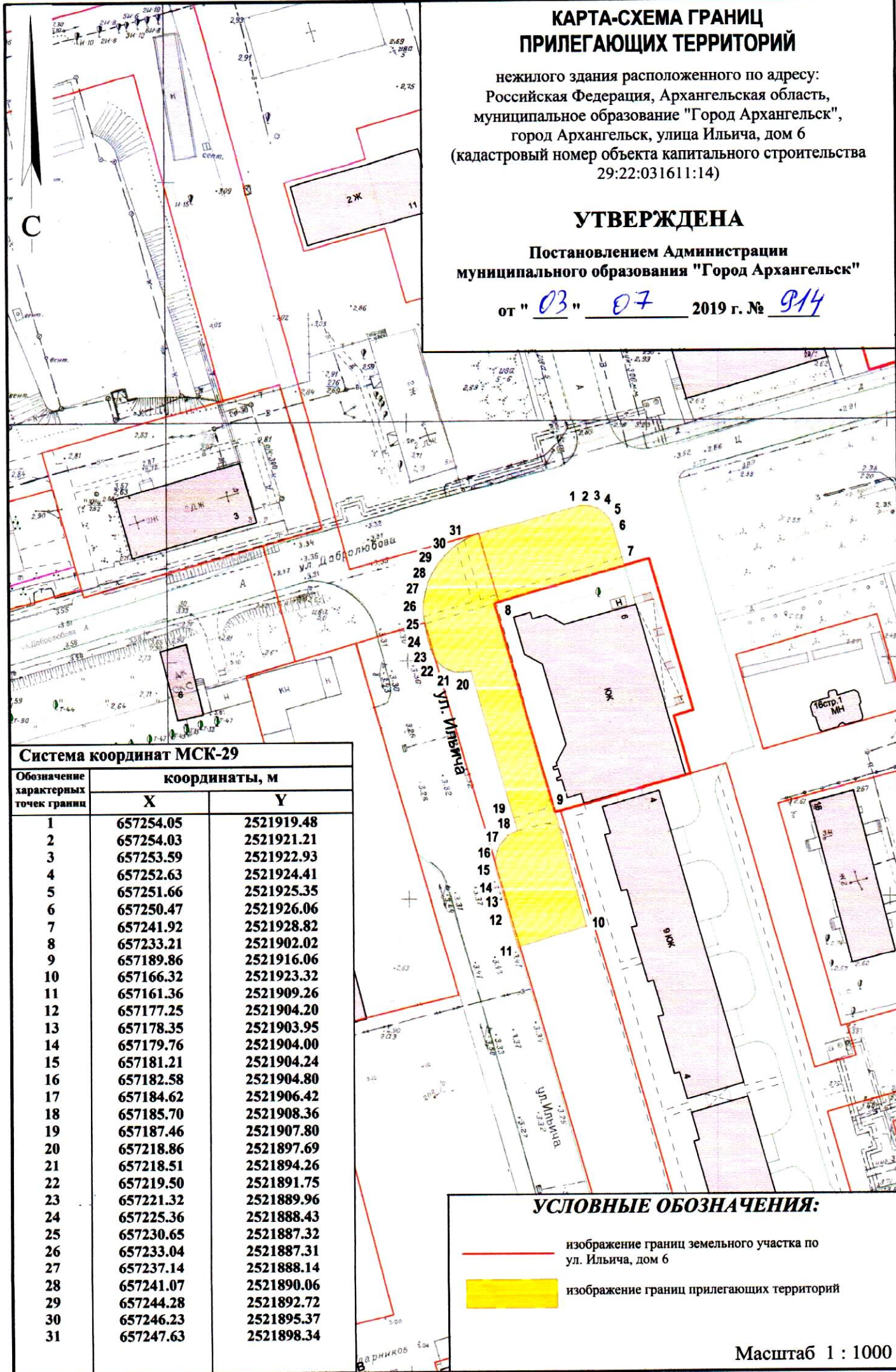
КАРТА-СХЕМА ГРАНИЦ ПРИЛЕГАЮЩИХ ТЕРРИТОРИЙ

нежилого здания расположенного по адресу:
Российская Федерация, Архангельская область,
муниципальное образование "Город Архангельск",
город Архангельск, улица Ильича, дом 6
(кадастровый номер объекта капитального строительства
29:22:031611:14)

УТВЕРЖДЕНА

Постановлением Администрации
муниципального образования "Город Архангельск"



от " 03 " 07 2019 г. № 914



Система координат МСК-29

Обозначение характерных точек границы	координаты, м	
	X	Y
1	657254.05	2521919.48
2	657254.03	2521921.21
3	657253.59	2521922.93
4	657252.63	2521924.41
5	657251.66	2521925.35
6	657250.47	2521926.06
7	657241.92	2521928.82
8	657233.21	2521902.02
9	657189.86	2521916.06
10	657166.32	2521923.32
11	657161.36	2521909.26
12	657177.25	2521904.20
13	657178.35	2521903.95
14	657179.76	2521904.00
15	657181.21	2521904.24
16	657182.58	2521904.80
17	657184.62	2521906.42
18	657185.70	2521908.36
19	657187.46	2521907.80
20	657218.86	2521897.69
21	657218.51	2521894.26
22	657219.50	2521891.75
23	657221.32	2521889.96
24	657225.36	2521888.43
25	657230.65	2521887.32
26	657233.04	2521887.31
27	657237.14	2521888.14
28	657241.07	2521890.06
29	657244.28	2521892.72
30	657246.23	2521895.37
31	657247.63	2521898.34

УСЛОВНЫЕ ОБОЗНАЧЕНИЯ:

-  изображение границ земельного участка по ул. Ильича, дом 6
-  изображение границ прилегающих территорий

Масштаб 1 : 1000